
















<h3>Gemeinde Steffisburg (Ost)</h3> <p>Kanton Bern</p>		
<p>Teilrichtplan ökologische Vernetzung</p> <p>Genehmigung</p>	<p>Sollzustand</p> <p>1:5'000</p>	
<p>Genehmigungsvermerke für regionale Richtpläne nach Art. 98 BAUG</p> <p>Mitwirkung vom: 07.01.2010 bis 12.02.2010 Vorprüfung vom: 02.06.2010</p> <p>Beschlossen durch die Delegiertenversammlung der Region Thun-Innertport am:</p> <p>Präsident:</p> <p>Geschäftsführer:</p> <p>Die Richtigkeit dieser Angaben bescheinigt:</p> <p>Thun, den, Der Geschäftsführer:</p> <p>Genehmigt durch das Amt für Gemeinden und Raumordnung am:</p>		
<p>Legende</p> <p>Festlegungen</p> <ul style="list-style-type: none">  Projektperimeter <p>Massnahmengebiete</p> <ul style="list-style-type: none">  Vernetzungsgebiet Tal  Vernetzungsgebiet Hügel  Erhaltungsgebiet strukturreiche Landschaft  Erhaltungsgebiet Hochstammobstgärten  Waldrandpuffer  Gewässerpuffer  Inventarfläche und Puffer  Ressourcenschutz Wasser <p>Hinweise</p> <ul style="list-style-type: none">  Wildwechselkorridor KLEK  Landwirtschaftliche Zonengrenze/Sommerungsgebiet  Naturschutzgebiete  Flachmoore  Feuchtgebiete  Trockenstandorte  Trockenwiesen und -weiden (TWW)  Bauzonen  Projektsynergie 		
<p>FöA: BAER 11.10.2010</p>		<p>Grundlagen © FöA: Massnahmengebiete AGI: UPS, KLEK, LZ, Bauzonen, NSG, Feugeb, Flamo, Trosta</p>